

# ZMĚNA č. 4 ÚPO ORLICKÉ ZÁHOŘÍ

## LEGENDA

STAV	NÁVRH		STAV	NÁVRH	
		Hranice státního území			Ochranné pásmo silnice
		Hranice řešeného území			Ochranné pásmo elektrorozvodů
		Hranice katastrálního území			Ochranné pásmo vodního zdroje - I. stupeň
		Hranice zastavěného území			Stará ekologická zátěž
		Hranice zastavitelných ploch			Poddolované území
		Lokalita změny - bydlení			Hranice BPEJ
		Lokalita změny - občanské vybavení			Kód BPEJ
		Lokalita změny - zemědělská malovýroba			Třída ochrany
		Lokalita změny - technická infrastruktura			
		Lokalita změny - zeleň veřejná			
		Lokalita změny - navrácení zpět do ZPF			
		Nadregionální biocentrum			
		Nadregionální biokoridor			
		Regionální biokoridor			
		Lokální biocentrum			
		Lokální biokoridor			
		Evropsky významná lokalita			
		Ptačí oblast			
		I. oblast CHKO			
		Přírodní rezervace			
		Pásmo 50 m od hranice PUPFL			

## ZMĚNA č. 4 ÚPO ORLICKÉ ZÁHOŘÍ

### NÁVRH ZADÁNÍ - ZÁKRES LOKALITY

Projektant:

REGIO, projektový ateliér s.r.o.

**REGIO** s.r.o.  
PROJEKTOVÝ ATELIÉR  
HRADEC KRÁLOVÉ

Autorský kolektiv:

Ing. arch. Jana Šejvlová, RNDr. Lukáš Zemánek, Ph.D., Ing. arch. Ludmila Svobodová,  
Lucie Hostáková, Pavel Kupka, Jan Harčarik

Digitální zpracování:

AutoCAD Civil 3D 2008

Objednatel:

Obec Orlické Záhoří

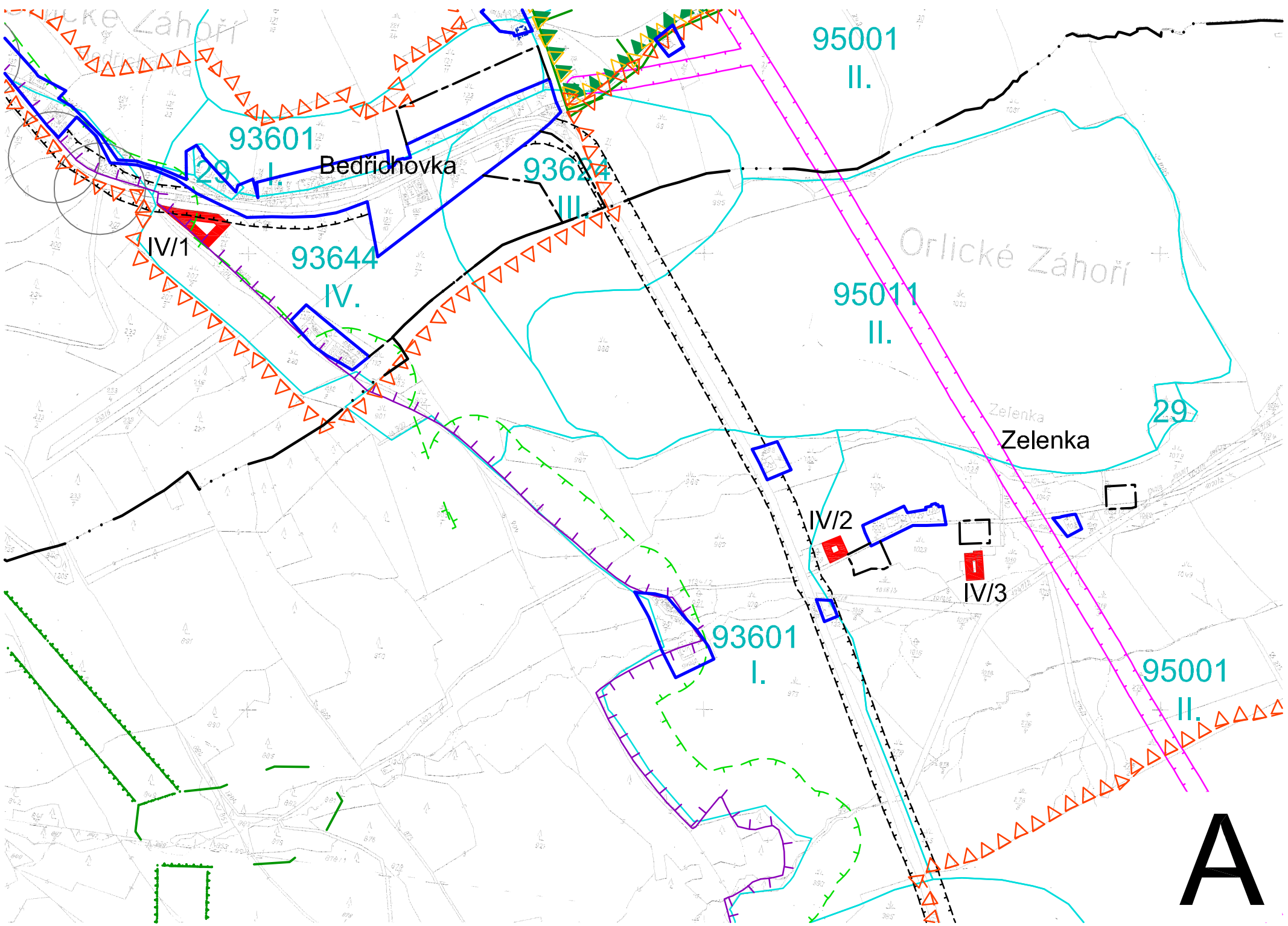
Návrh:

říjen 2009

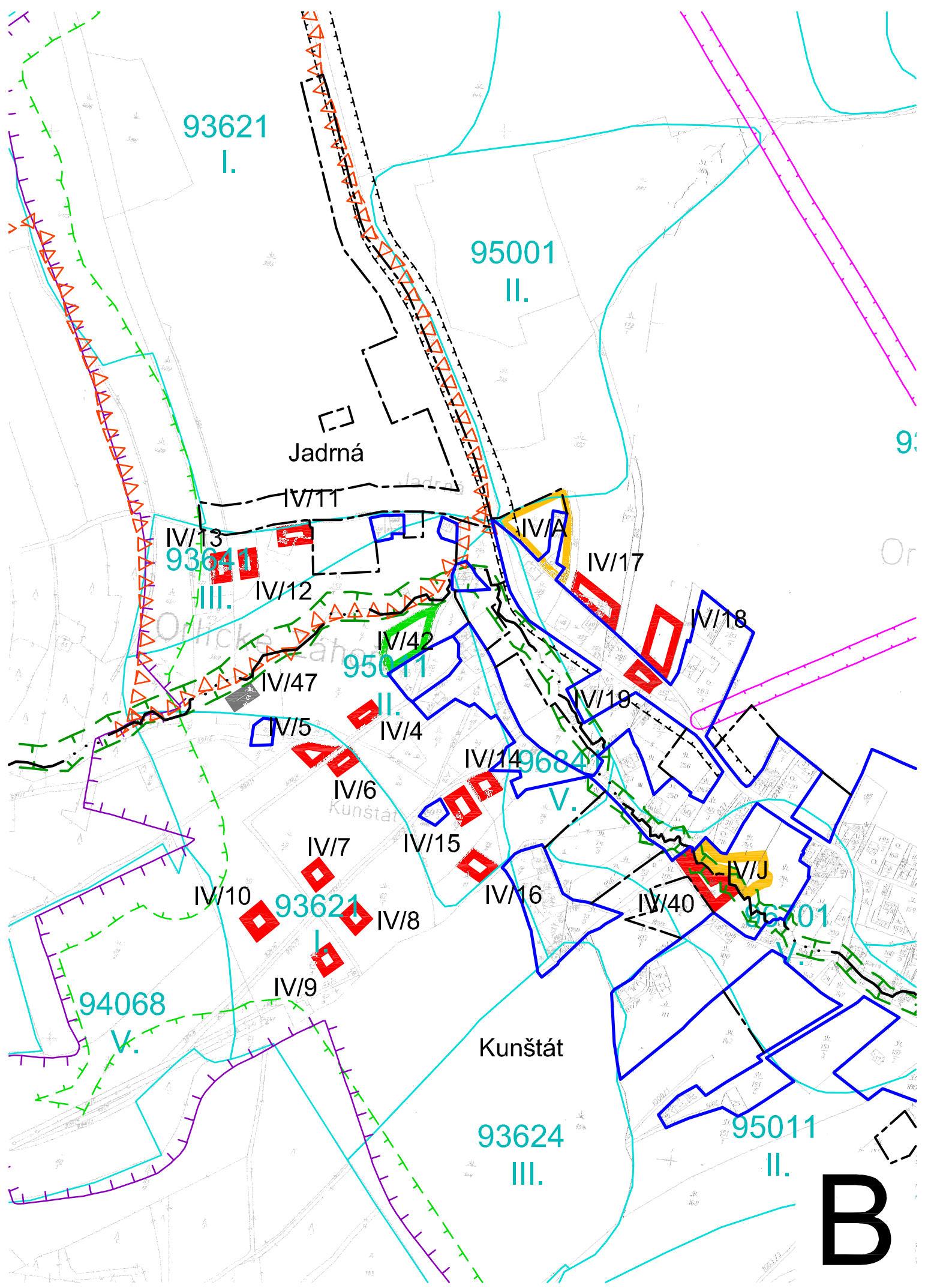
Měřítko:

1: 5000

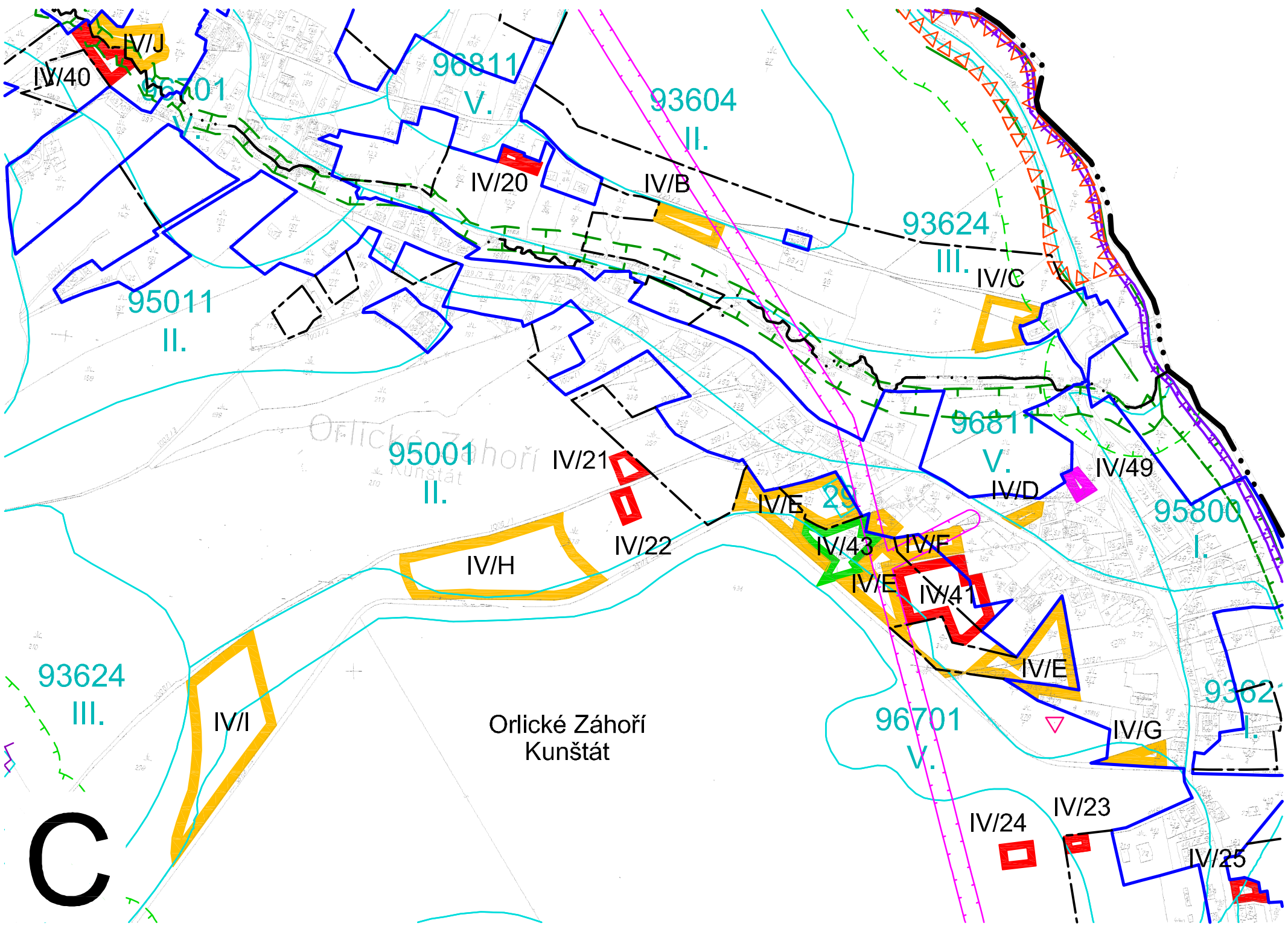
Čistopis:



A



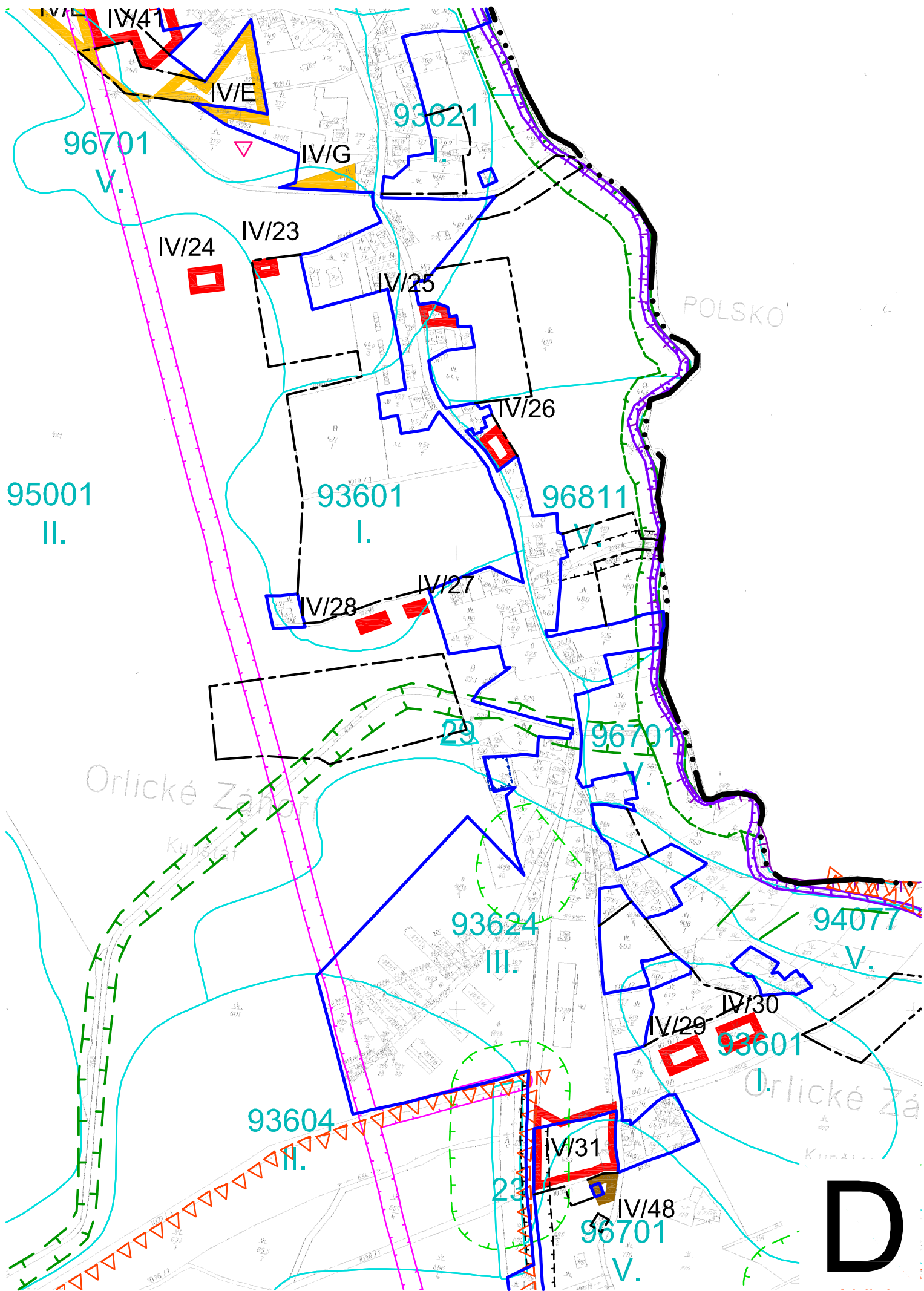
**B**



C

Orlické Záhoří  
Kunštát

Orlické Záhoří  
Kunštát



POLSKO

Orlické Záhoří  
Kunčický

D

