


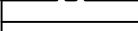









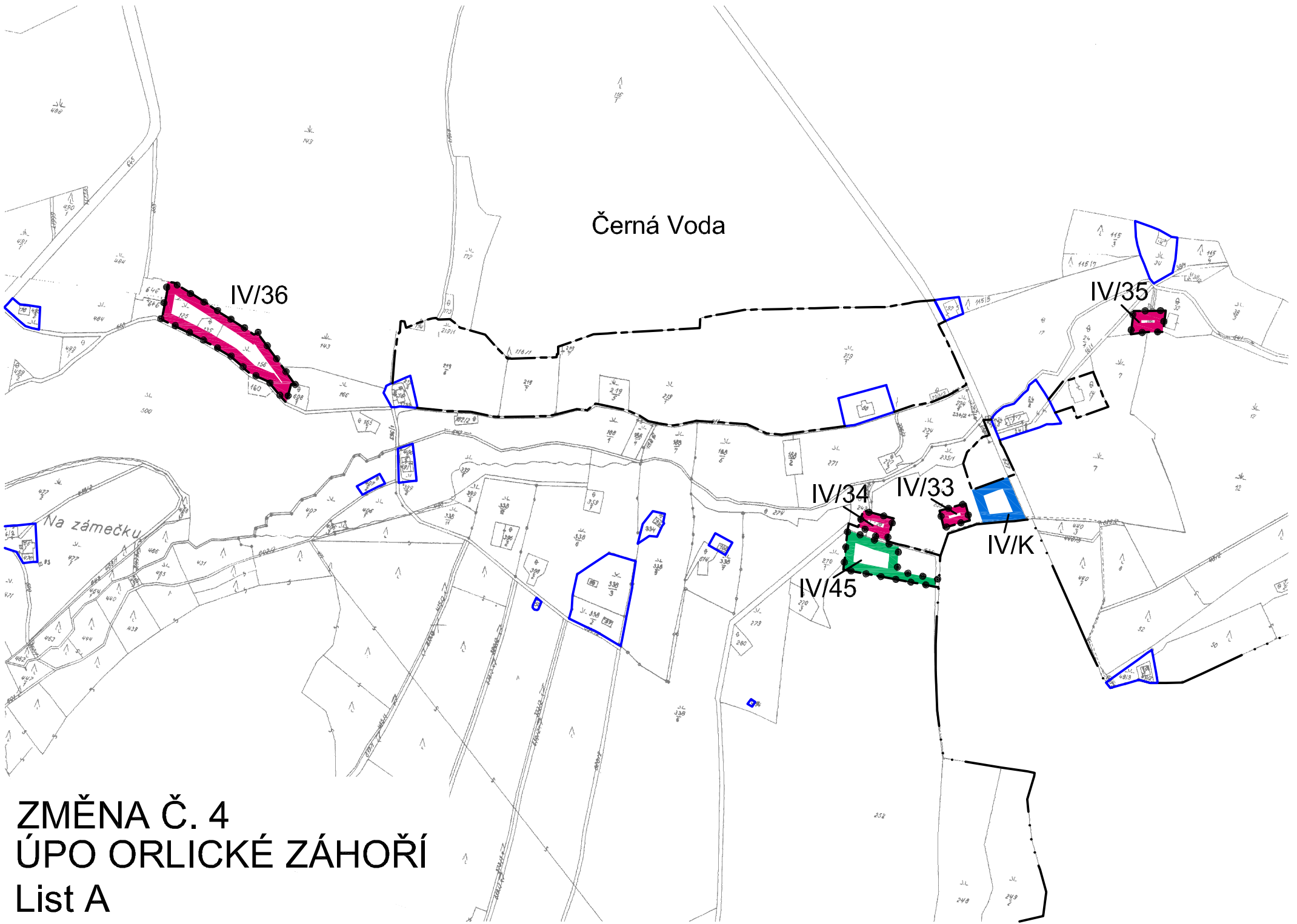


LEGENDA

STAV	NÁVRH	
		HRANICE ÚZEMNÍCH JEDNOTEK
		Hranice řešeného území
		Hranice katastrálního území
		Hranice zastavěného území
		Hranice zastavitelných ploch dle ÚPO a Změny č. 1 až 3
		Hranice zastavitelných ploch dle Změny č. 4
		PLOCHY S ROZDÍLNÝ ZPŮSOBEM VYUŽITÍ ÚZEMÍ
		Území venkovské obytné
		Občanská vybavenost, služby nekomerční
		Zemědělská výroba
		Technická infrastruktura, plochy technické infrastruktury
		Plochy veřejné zeleně
		Vodní plochy a toky
		Navrácení zpět do ZPF
		LIMITY VYUŽITÍ ÚZEMÍ, OCHRANA HODNOT ÚZEMÍ
		Revitalizace vodního toku

ZMĚNA Č. 4 ÚPO ORLICKÉ ZÁHOŘÍ	
HLAVNÍ VÝKRES	3
Projektant:	REGIO s.r.o. PROJEKTOVÝ ATELIÉR HRADEC KRÁLOVÉ
REGIO, projektový ateliér s.r.o.	
Autorský kolektiv:	Ing. arch. Jana Šejvlová, RNDr. Lukáš Zemánek, Ph.D., Ing. arch. Ludmila Svobodová, Lucie Hostáková, Jan Harčarik, Pavel Kupka, Ing. Jiří Šimák
Objednatel:	Obec Orlické Záhोří
Návrh:	červenec 2010
Měřítko:	1 : 5 000

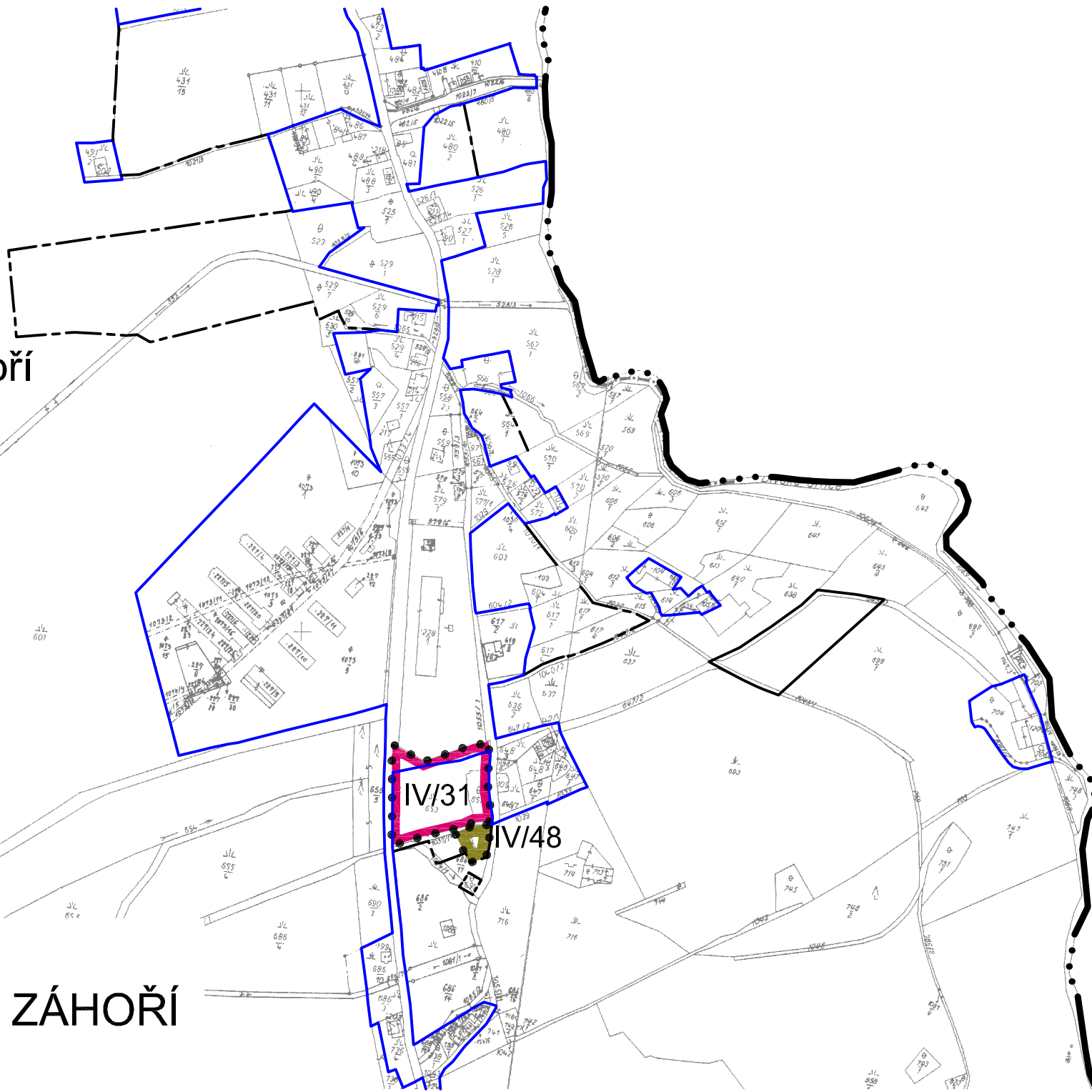
Černá Voda



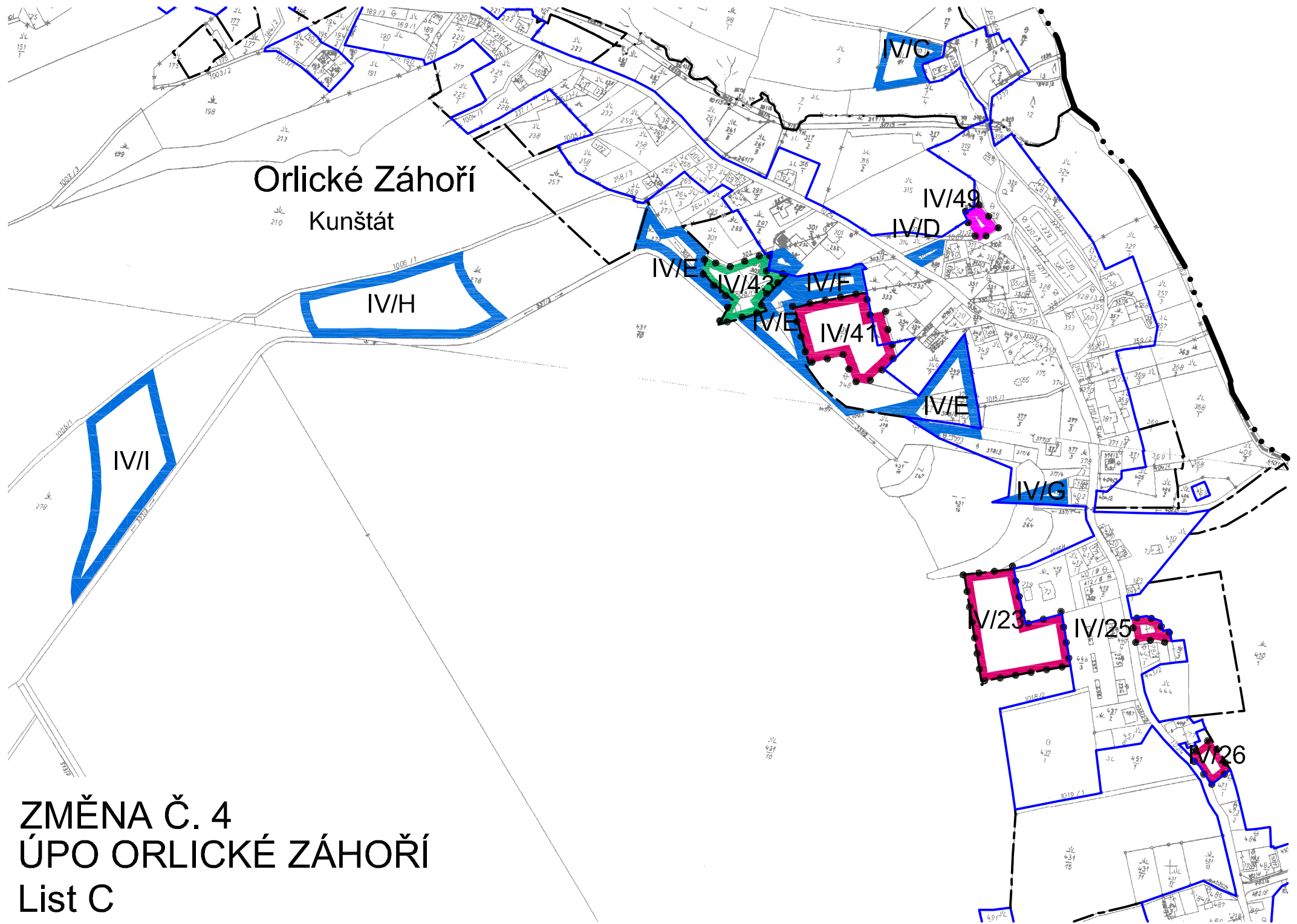
ZMĚNA Č. 4
ÚPO ORLICKÉ ZÁHOŘÍ
List A

Orlické Záhoří
Kunštát

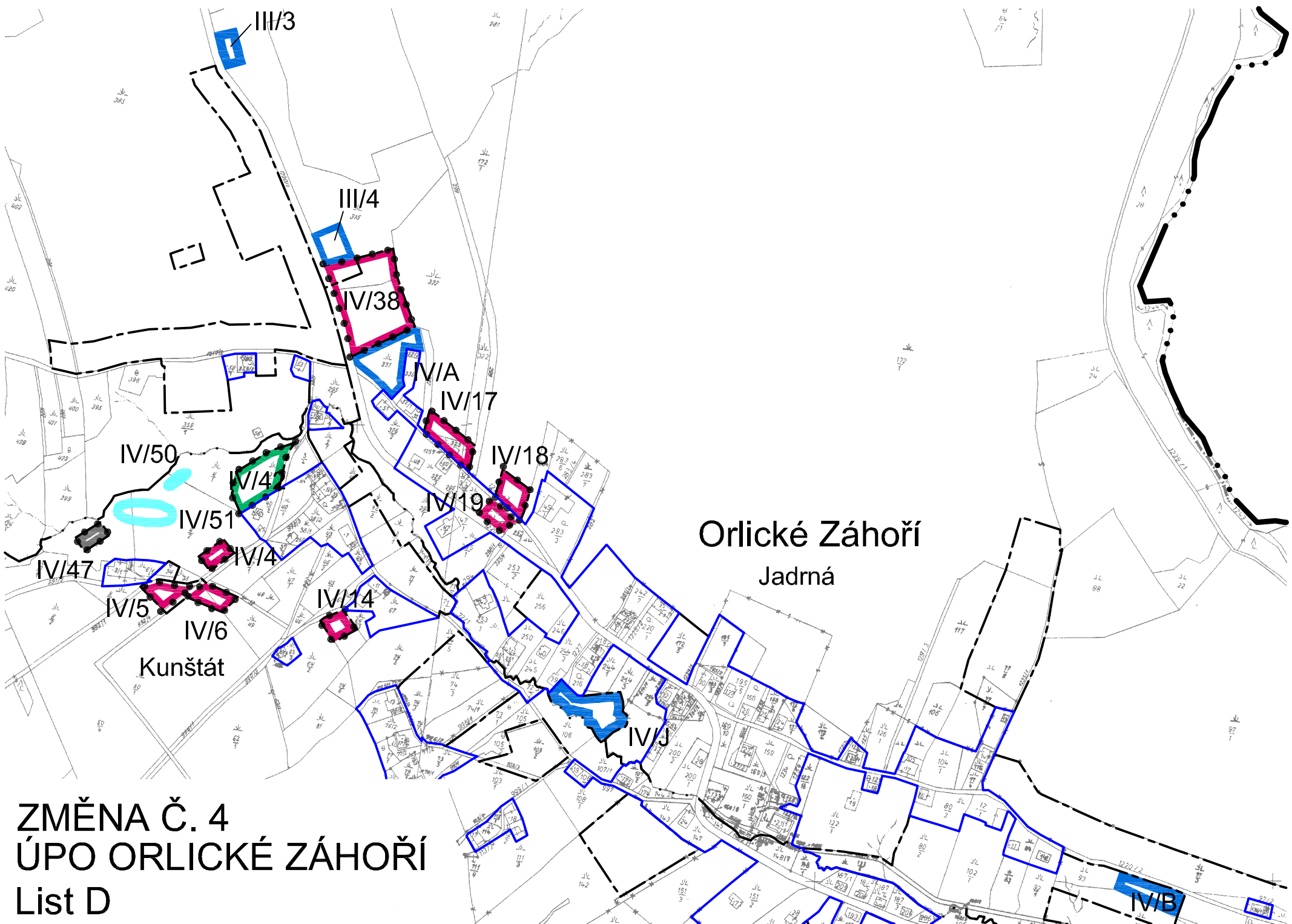
ZMĚNA Č. 4
ÚPO ORLICKÉ ZÁHOŘÍ
List B



Orlické Záhoří
Kunštát



ZMĚNA Č. 4
ÚPO ORLICKÉ ZÁHOŘÍ
List C



ZMĚNA Č. 4
ÚPO ORLICKÉ ZÁHOŘÍ
List D

Orlické Záhoří
Trčkov

IV/52

Orlické Záhoří
Bedřichovka

IV/1

Zelenka

IV/2

Zelenka

ZMĚNA Č. 4
ÚPO ORLICKÉ ZÁHOŘÍ
List E

