

# LEGENDA

STAV	NÁVRH	
<b>HRANICE ÚZEMNÍCH JEDNOTEK</b>		
		Hranice řešeného území
		Hranice katastrálního území
		Hranice zastavěného území
		Hranice zastavitelných ploch dle ÚPO a Změny č. 1 až 3
		Hranice zastavitelných ploch dle Změny č. 4
<b>PLOCHY S ROZDÍLNÝM ZPŮSOBEM VYUŽITÍ ÚZEMÍ</b>		
		Území venkovské obytné
		Občanská vybavenost, služby nekomerční
		Zemědělská výroba
		Technická infrastruktura, plochy technické infrastruktury
		Plochy veřejné zeleně
		Krajinná zóna louky
		Vodní plochy a toky
<b>LIMITY VYUŽITÍ ÚZEMÍ, OCHRANA HODNOT ÚZEMÍ</b>		
		Nadregionální biocentrum
		Regionální biokoridor
		Lokální biocentrum
		Lokální biokoridor
		Natura 2000 - Ptačí oblast
		I. zóna / II. zóna CHKO
		Přírodní rezervace
		Pásma 50m od hranice PUPFL
		Poddolované území
		Památky / objekty lidové architektury
		Ochranné pásmo silnic
		Ochranné pásmo elektrorozvodů
		Ochranné pásmo elektrorozvodů ke zrušení
		I. / II. ochranné pásmo vodního zdroje
		Revitalizace vodního toku
		Řešené území je územím s archeologickými nálezy

## ODŮVODNĚNÍ ZMĚNY Č. 4 ÚPO ORLICKÉ ZÁHOŘÍ

### KOORDINAČNÍ VÝKRES

2

Projektant:

REGIO, projektový ateliér s.r.o.

**REGIO** s.r.o.  
PROJEKTOVÝ ATELIÉR  
HRADEC KRÁLOVÉ

Autorský kolektiv:

Ing. arch. Jana Šejvlová, RNDr. Lukáš Zemánek, Ph.D., Ing. arch. Ludmila Svobodová,  
Lucie Hostáková, Jan Harčarik, Pavel Kupka, Ing. Jiří Šimák

Objednatel:

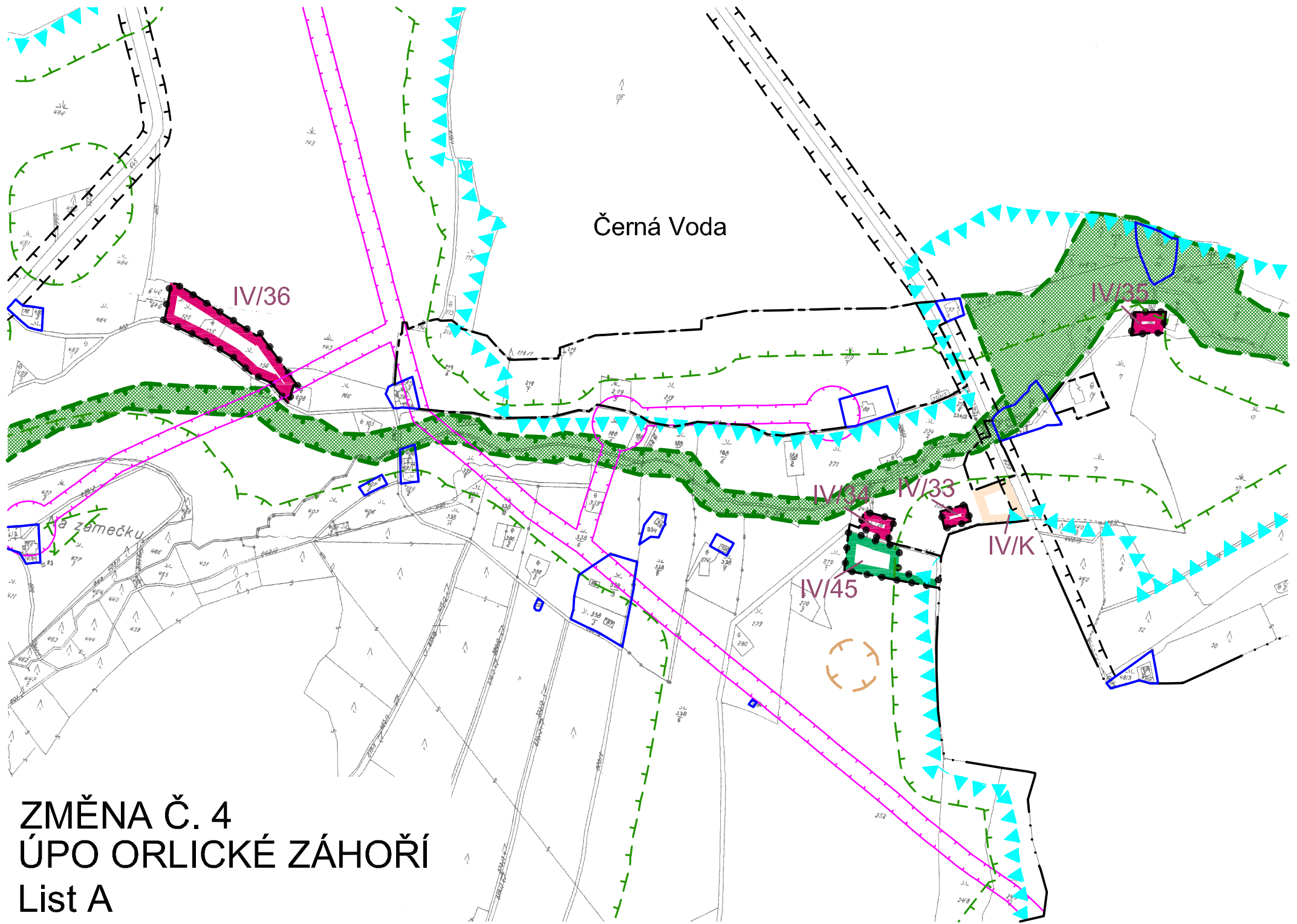
Obec Orlické Záhoří

Návrh:

červenec 2010

Měřítko:

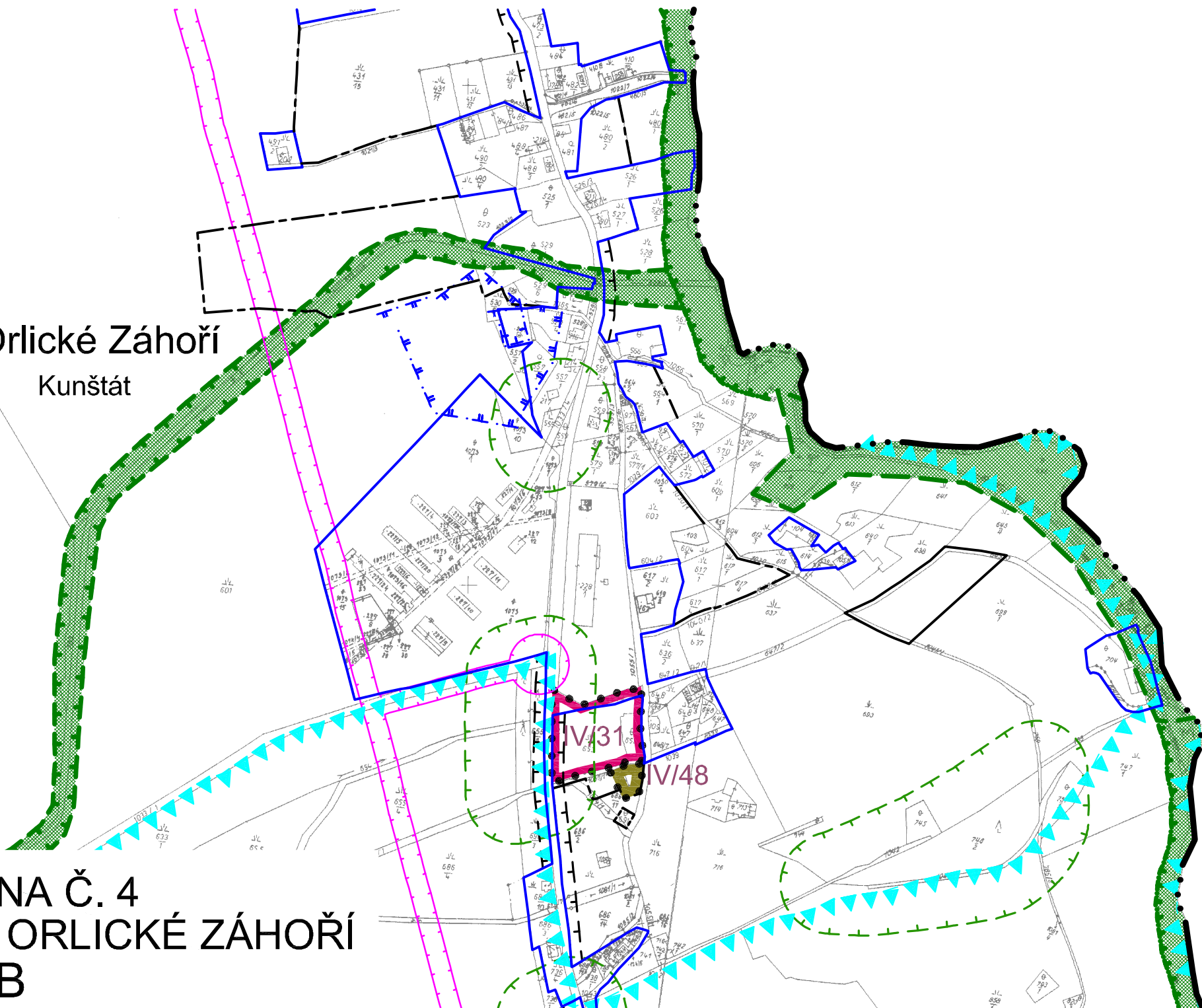
1 : 5 000



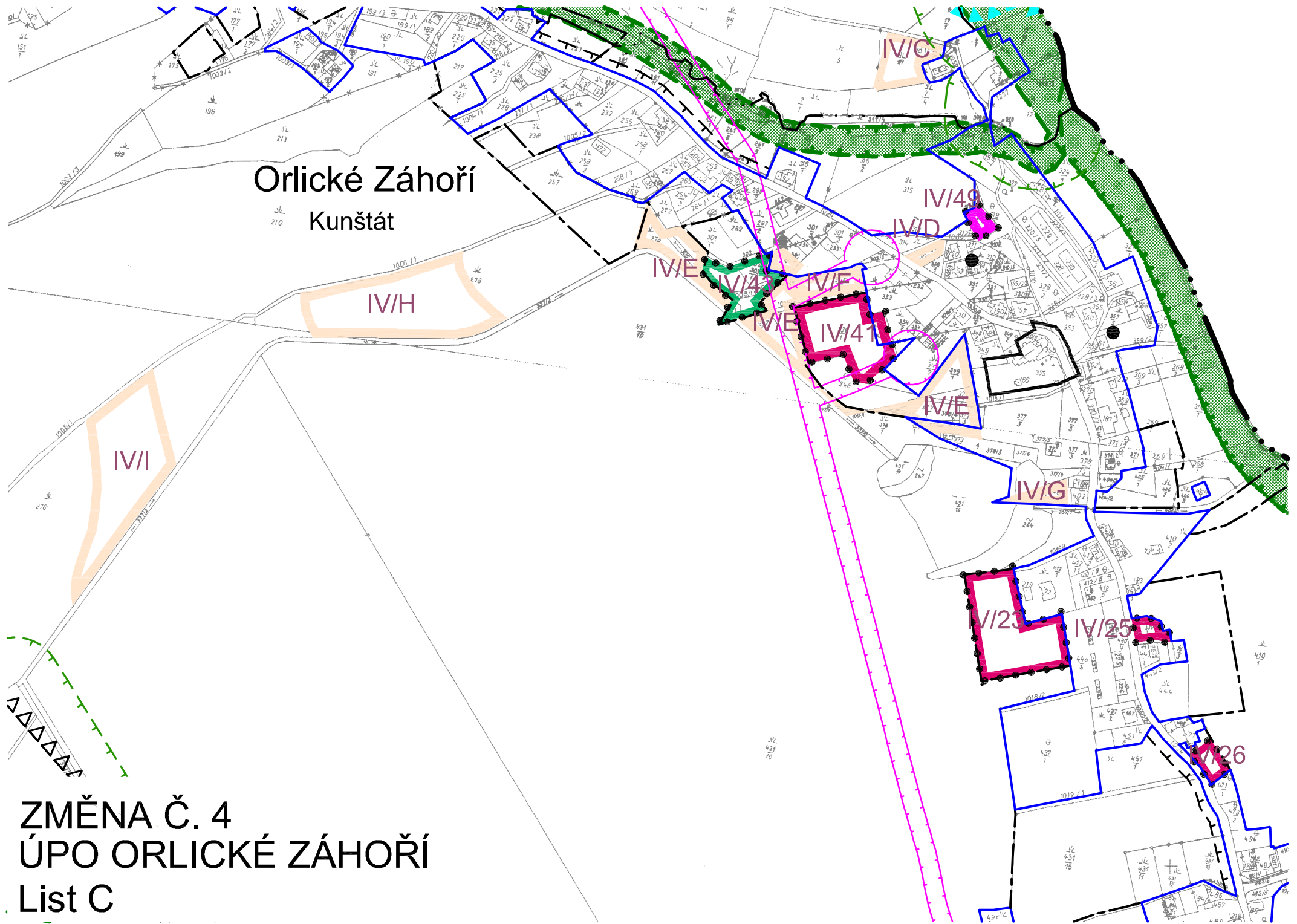
ZMĚNA Č. 4  
ÚPO ORLICKÉ ZÁHOŘÍ  
List A

Orlické Záhoří  
Kunštát

ZMĚNA Č. 4  
ÚPO ORLICKÉ ZÁHOŘÍ  
List B



Orlické Záhoří  
Kunštát



ZMĚNA Č. 4  
ÚPO ORLICKÉ ZÁHOŘÍ  
List C



Orlické Záhoří  
Trčkov

IV/52

Orlické Záhoří  
Bedřichovka

IV/1

Zelenka

IV/2

Zelenka

ZMĚNA Č. 4  
ÚPO ORLICKÉ ZÁHOŘÍ  
List E

